Enäjärvi

Nro 1 2021

Koronavirus tilanteen takia ennakkoilmoittautuminen pakollinen.
(helsu1957@gmail.com tai tekstiviesti 040 563 9839).
Kokous pidetään edellyttäen, että koronan ohjeistukset eivät muutu.
Tiedotamme kotisivulla www.enajarvi.fi asiasta tarkemmin lähempänä ajankohtaa.
Tilaisuudessa maskipakko.

KOKOUSKUTSU

Enäjärven suojeluyhdistys ry:n VUOSIKOKOUS pidetään lauantaina 24.04.2021
klo 14.00 Kitulan Kulttuuripysäkin tiloissa, Kitulantie 11, 25410 Suomusjärvi.

Yhdistyksen vuosikokouksessa käsitellään:

1. Sääntömääräiset asiat.
2. Jäsen Raimo Laakian aloite yhdistyksen ryhtymiseksi rahankeruuseen työmaahan järven luusuassa tulvakorkuisen veden poisjuoksutuksen sujuvoittamiseksi.

Hallituksen erovuoroiset jäsenet tänä vuonna ovat Heikki Halttunen, Jouko Laitinen ja Erkki Arvola.

HALLITUS

Jäsenmaksulomake takakannessa
Muistathan maksaa, kiitos.

Sisältö

2 Kokouskutsu
2 Sisältö
3 Hyvää ”Wanhan ajan talven” jälkeistä aikaa kaikille!
4 Enäjärven ekologinen tila ja vedenlaatu
7 Talvi 2021 Enäjärvellä
8 Näin Enäjärveä on suojeltu, osa 2.
10 Puita vai metsää Enäjärven alueella?
14 Tuoko Kiskonjoki vaelluskalat Enäjärvelle asti?
16 Hiilimäellä siirryttiin jatkuvaan kasvatukseen
19 Kalastuslupamyyjiä
20 Enäjärven tulvakartoitus
22 Vesillä liikkuminen
22 Dronet
23 Nettisivutuki
23 Nopeusrajoitukset
24 Jäsenmaksu 2021

www.enajarvi.fi

Enäjärven suojeluyhdistys –
Olemme myös facebookissa.



6. vuosikerta

Kustantaja
Enäjärven suojeluyhdistys ry

Päätoimittaja
Heikki Halttunen

Vastaava toimittaja
Helena Olkinuora
helsu1957@gmail.com

Toimitus
Hannu Lumme ja Rolf Oinonen

Lehden tarkoitus
Enäjärven suojeluyhdistyksen jäsenlehden tarkoitus on tuottaa jäsenten arkikäyttöön sopivaa tietoa ja inspiraatiota. Toimintaa on viime vuosina päämäärätietoisesti ja tavoitehakuisesti suunnattu siten, että yhdistys pystyy vastaamaan niihin kysymyksiin, joihin jäsenet nykyisissä muuttuvissa olosuhteissa odottavat vastauksia.

Taitto ja kuvankäsittely
Seppo Mahlman

Tuotanto
Printway Oy, Vantaa 2021

Kannen kuva
Vielä on erämaita, Kontinpohja
Leo Vuorinen

Yhdistyksen kotisivu
www.enajarvi.fi

ISSN 2343-3965

Hyvää "Wanhan ajan talven" jälkeistä aikaa kaikille!

Talvi saapui pikkuisen myöhään, mutta olikin sitten oikein kunnollinen. Lapset saattoivat pitkästä aikaa nauttia lumesta ja talven riemuista kunnolla. Toivottavasti lumi ja jää sulavat niin, että järven vesi nousee mahdollisimman paljon, jotta kesävettä olisi riittävästi.

Viime vuoden keväällä järven vesi oli tavanomaista korkeammalla. Kaikkialla Suomessa tilanne oli vastaava. Viranomaisselvitysten mukaan järven lasku-uomaan rakennetulla pohjapadolla ei ole ollut nostavaa vaikutusta Enäjärven tulvavedenkorkeuksiin. Pato toimii siis oletetulla tavalla. Ehdotettua lasku-uoman ruoppausta viranomaiset eivät pidä kannatettavana toimenpiteenä.

Vedenkorkeuden mittauksista on sovittu Lohjan kaupungin ja yhdistyksen jäsenten kesken. Mittaustulokset julkaistaan yhdistyksen nettisivuilla.

Ikävä kyllä maan koronatilanne ei ole helpottanut niin, että yhdistystoimintaa voitaisiin harjoittaa normaaliin tapaan. Vuosikokouksemme järjestetään pienimuotoisena voimassa olevien rajoitusten puitteissa. Nykytilanteen jatkuessa ei kesäksi suunniteltuja tilaisuuksia voida järjestää. Mikäli tautitilanne helpottaa ja rajoituksia lievennetään, niin hallitus päättää myöhemmin tilaisuuksien järjestämisestä. ♦

Hyvää kevättä toivottaen ja rajoitusvapaata kesää toivoen

Heikki Halttunen
puheenjohtaja
20.3.2021 heka.halttunen@gmail.com

Enäjärven ekologinen tila ja vedenlaatu

Vuosi 2020 oli sääolosuhteiltaan mittaushistorian lämpimin, Kiikalassa vuoden keskilämpötila (7,2 °C) oli lähes pari astetta keskimääräistä lämpimämpi. Lumipeitteisiä päiviä talveen ei montaa mahtunut eikä järvi kunnolla jäätynyt. Helmikuu oli vuoden sateisin kuukausi, ja kokonaisuudessaankin vuosi 2020 oli sateinen; Lohjalla (Leppäkorpi) vuoden sadesumma oli 812 mm.

Kesäkuu oli vuoden lämpimin ja helteisin kuukausi. Heinä-elokuussa oli vaihtelevia kesäsäitä, ja kun 23. elokuuta Enäjärvestä otettiin seurantanäytteet, olosuhteet olivat kesäiset. Järvessä pintaveden lämpötila oli runsaat 20 °C. Järven pääaltaalle veden näkösyvyys oli 3,15 metriä, Kahdenselällä 2 metriä ja järven länsiosassa 2,7 metriä. Tulokset ovat seurantavuosien parhaimpia ja myös pitkin kesää kuulin ihastuneita kommentteja kirkkaista vesistä.

Enäjärven kolme vesimuodostumaa

Pinta-alaltaan 1276 ha suuruinen Enäjärvi on vähähumuksinen järvi, jossa on kolme vesimuodostumaa (taulukko 1). Vuonna 2019 ympäristöhallinnon tekemässä vesienhoidon luokittelussa Enäjärven pääaltaan ekologinen tila oli hyvä; ravinnepitoisuudet matalia ja vaikka ajoittain oli todettu levätuotannon runsastumista, haitallisten sinilevien osuus oli ollut pieni. Järven pohjaeläinlajisto osoitti myös hyvää tilaa.

Taulukko 1. Tunnuslukuja Enäjärven vesimuodostumista.

	Rantaviiva km	Pinta-ala ha	Valuma-alue km²	Ekologinen luokka
Pääallas	44	643	59	Hyvä
Kahdenselkä	15,5	168	14	Tyydyttävä
Länsiosa	59	465	91	Tyydyttävä

Kahdenselän ja järven länsiosan vesimuodostumien ekologinen luokka oli tyydyttävä, sillä ravinnepitoisuudet alueilla olivat koholla, minkä seurauksena kasviplanktonin määrät olivat järven pääallasta suurempia ja osoittivat tyydyttävää tasoa. Haitallisten sinilevien osuus leväbiomassassa oli molemmilla alueilla pieni, mikä on veden virkistyskäyttöä ajatellen myönteistä.

Järven länsiosassa rantaviiva on pitkä ja järveen tulee valumavesiä laajalta alueelta. Suojaisilla lahtialueilla veden sekoittuminen ja samalla hapettuminen tuulen vaikutuksesta on heikkoa, ja kun järven pohjaan on kasautunut vuosien saatossa paljon orgaanista aineista, alusveden happivarat loppuvat nopeasti. Sen seurauksena vesialue on nk. sisäkuormitteinen, jolloin pohjasedimentin ravinteet ruokkivat järven levätuotantoa. Kahdenselän sedimenttiin on tallentunut aika, jolloin vesistöön johdettiin jätevesiä ja sedimenttiin varastoitui runsaasti ravinteita. Toipuminen tästä ajasta on onneksi alkanut.

Veden laatu

Sisävesissä tärkein perustuotantoa rajoittava ravinne on fosfori. Vähähumuksissa järvissä hyvän ekologisen tilan tavoitearvo (18 µg/l) toteutuu Enäjärven pääaltaan ja länsiosan (Kivinokka) päällysvedessä, mutta Kahdenselällä (Isosaari) pitoisuus oli tyydyttävällä tasolla, mutta laskusuunnassa (kuva 1). Kivinokan hapettomassa alusvedessä

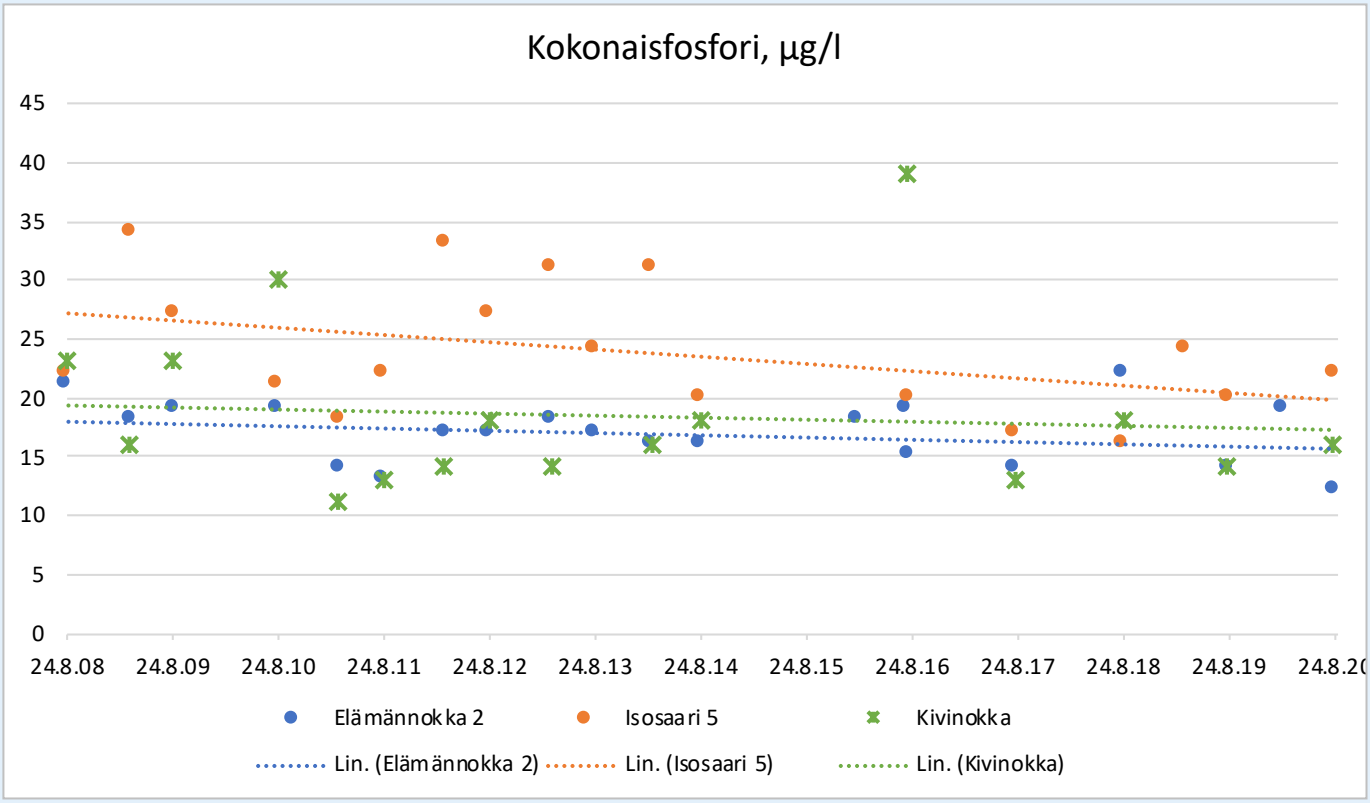

Kuva 1. Päällysveden (1 metri) kokonaisfosforipitoisuus (µg/l) Enäjärven eri vesimuodostumien havaintopaikoilla. Hyvän ekologisen tilan tavoitearvo fosforille on 18 µg/l.

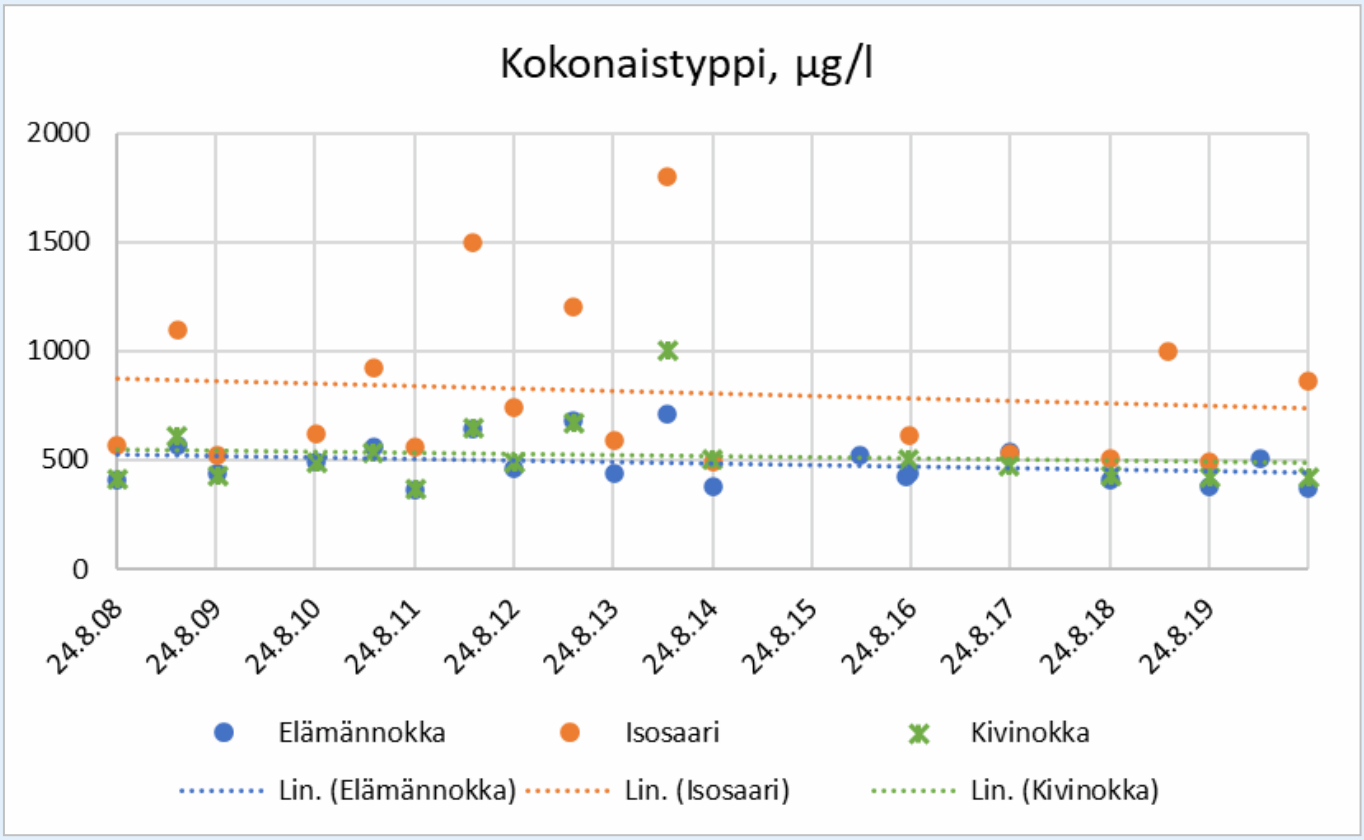

Kuva 2. Päällysveden (1 metri) kokonaistyppipitoisuus (µg/l) Enäjärven eri vesimuodostumien havaintopaikoilla. Hyvän ekologisen tilan tavoitearvo typelle on 500 µg/l.

fosforia oli kymmenkertaisesti päällysveteen verrattuna voimakkaan sisäisen kuormituksen takia. Kesällä vesimassan voimakas lämpötilakerrostuneisuus piti kuitenkin järven alusveden valaistun, levätuotannon mahdollistavan vesikerroksen alapuolella.

Typpi on toinen vesistön perustuottajille tärkeä ravinne. Vähähumuksissa järvissä sen hyvän tilan pitoisuusraja on 500 µg/l. Se on viime vuosina täyttynyt ajoittain koko järven alueella, mutta ylittyi elokuussa Kahdenselällä (kuva 2).

Vesistöjen ekologista tilaa arvioitaessa tulisi tarkastella järven kasviplanktonia, vesikasveja, rantavyöhykkeen päällysleviä, pohjaeläimiä ja kalastoa. Enäjärven kasvillisuutta, rantavyöhykkeen leviä eikä kalastoa ole kartoitettu, joten ekologinen luokittelu on tehty puutteellisella aineistolla. Enäjärven suojeluyhdistyksen toteuttamassa seurannassa on analysoitu järven levätuotantoa kuvaava ***a***-klorofyllipitoisuus vuodesta 2009 alkaen. Se analysoidaan vesikerroksesta 0-4 metriä otetusta kokoomanäytteestä.

Vähähumuksisessa Enäjärvessä veden ruskeus ei rajoita merkittävästi perustuottajien tarvitsemaa valon määrää järven päällysvedessä ja tuottava vesikerros ulottuu jopa kuuden metrin syvyyteen. Vähähumuksiselle järvelle hyvän ekologisen tilan raja-arvo ***a***-klorofyllipitoisuudelle on 7 µg/l. Enäjärven pääaltaassa tämä on savutettu viime vuosina (kuva 3).

Vaikuta vesiin

Jokainen ranta-asukas ja toimija valuma-alueella voi edistää Enäjärven suojelua. Valumavesien mukana järveen tulevaa ravinne- ja kiintoainekuormaa tulee edelleen vähentää. Valtakunnallisiin vesienhoitosuunnitelmiin vuosille 2022—2027 voi nyt vaikuttaa.

Vesienhoitosuunnitelmissa ja niitä täydentävissä toimenpideohjelmissa esitetään tietoa vesien tilasta ja niihin vaikuttavista tekijöistä sekä tarvittavista toimista, joilla vesien hyvä tila aiotaan saavuttaa ja ylläpitää. Toimenpideohjelmat konkretisoivat suunnitelmien toteuttamista osin myös paikallisella tasolla. Mielipiteitä pyydetään esimerkiksi siitä, ovatko vesien tilan parantamiseksi suunnitellut toimet oikeita ja riittäviä. Erityisesti toivotaan palautetta siitä, miten eri tahot voisivat edistää vesien hyvän tilan saavuttamista.

Kuuleminen jatkuu 14.5.2021 asti. Katso lisää: https://www.ymparisto.fi/fi-fi/Vaikuta_vesiin. ♦

Heli Vahtera

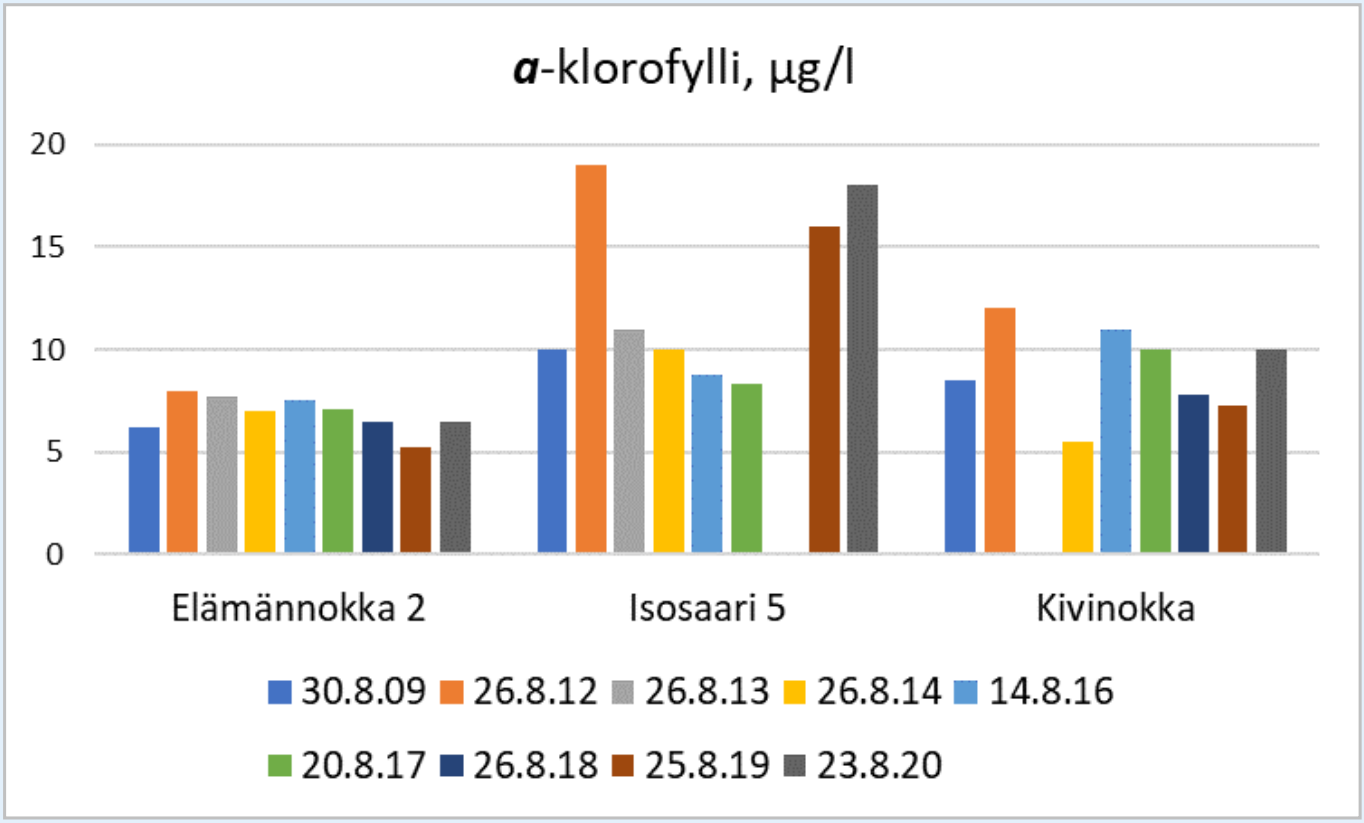

Kuva 3. Levätuotantoa kuvaavan *a*-klorofyllin pitoisuus vesikerroksessa 0-4 metriä järven eri osissa.

Talvi 2021 Enäjärvellä

Saimme nauttia tänä talvena runsaasta lumesta ja hienoista pakkasista, mikä nykyään ei aina ole talvisin itsestään selvää. Valkoinen puhdas lumi ja hiljainen valkeana hohtava Enäjärvi rauhoittavat mieltä ja vievät ajatukset pois kaupungin hälinästä. Jo vuoden jatkuneen koronapandemian johdosta Enäjärvellä on ollut selvästi enemmän mökkiläisiä – myös talvella. Ja mikäs tällaisena talvena on mökillä aikaa viettää, jos mahdollisuus siihen vain on.

Luminen talvi ja jäätynyt järvi mahdollistavat useita eri talviaktiviteetteja ja tänä talvena päästiinkin nauttimaan näistä oikein kunnolla. Jäällä kävely, luistelu, hiihto, pilkkiminen ja avannossa pulahtaminen olivat mahdollisia tänä talvena ja monia aktiviteetteja jää varmasti nimeämättäkin.

Pilkkiminen tuli tänä talvena oikeastaan ensimmäistä kertaa meidän porukalle ajankohtaiseksi ja tuo yksi vanhimmista ja perinteisistä kalastusmuodoista saikin meistä uusia harrastajia. Toki pilkkimistaidot vaativat vielä runsaasti harjoittelua ja ehkä jonain päivänä illallinen saadaan vielä pöytään hyödyntäen tuota mainiota kalastusmuotoa. Mainittakoon vielä se, että aurinkoisella säällä pilkkiminen Enäjärven kauneudessa on kyllä mitä upeinta ajanvietettä, jota voimme suositella kaikille kiinnostuneille.

Myös järvi ja rannat näyttävät aivan erilaisilta talvella kuin kesällä ja hiihtäen järven jäällä näkeekin upeasti talven kauneuden. Hiihtolenkillä tuntuu parhaimmillaan siltä, että olisi keskellä Lapin erämaita. Lumikinokset oksien päällä puissa, kimaltava aukea ja luminen järvi sekä suksien vaimea liukumisääni järven pinnalla ovat kyllä jotenkin kansallisromanttisia elementtejä. Monet kansallisrunoilijamme olisivat varmasti näistä maisemista ja tästä kauneudesta nauttineet ja ymmärtäähän sen.

Mikä onkaan mahtavampaa kuin nauttia aurinkoisesta talvisäästä Enäjärvellä, joka pakkasen ja metsän raikastamassa ilmassa tuntuu suorastaan puhdistavalta. Pilkkiminen, hiihtolenkki, sauna ja pulahdus avantoon saavat kyllä hymyn nousemaan suupieliin ja kehon sekä mielen voimaan kokonaisvaltaisesti hyvin. Kaunis, upea ja taianomainen oli tämä talvi Enäjärvellä 2021.

Seuraavaa vuodenaikaa odottaen! ♦

Teksti ja kuvat Erkki Arvola ja Lauri Arvola

Näin Enäjärveä on suojeltu, osa 2.

Enäjärven suojeluyhdistys perustettiin 3.8.1974. Jäsenhankinta, varainkeruu ja tiedottaminen olivat ensimmäisen hallituksen tärkeimmät tehtävät. Jäsenhankintavaliokunta toimi ripeästi: vuoden 1975 lopussa henkilöjäseniä oli lähes 200. Kaarina Parkkonen organisoi varainkeräystä niin, että jäsentiedotetta päästiin jakamaan jo talvella 1975.

Järven useiden pistekuormittajien (Palax, Matkamanna, Sammatin kunta) lupaehtojen toteutumista ryhdyttiin seuraamaan. Vaadittiin Sammatin Siipikarjanteurastamolle jätevesien laskulupaa ja tarkkailuvelvoitetta, mikä johtikin puhdistamon rakentamiseen. Sammatin vanhainkodin jätevesien puhdistamiseksi syntyi tehokas pienpuhdistamo.

Ensimmäiset toiveet nostaa Enäjärven veden pintaa kuivina aikoina tulivat hallitukselle 1976. Samana vuonna Isosaaren siltahanke lähti yhdistyksen osalta käyntiin – tavoitteena oli parantaa veden vaihtuvuutta Kahdenselällä, jota Sammatin jätevedet kuormittivat. Yhdistyksen toimesta haettiin vesioikeudelta lupa Isosaareen johtavan kannaksen korvaamiseksi sillalla. Kiikalan kalastuskunta toteutti hankkeen syksyllä 1981. Yhdistys avusti hanketta 3 000 markalla.

Enää ei tyydytty viranomaisten ottamiin varsin hajanaisiin vesinäytteisiin, vaan aloitettiin omien vesinäytteiden ottaminen ja tutkiminen kaksi kertaa vuodessa 4 – 6 havaintopaikalla.

Yhdistyksen jäsenkunnalle lähetettiin 1978 kiinteistökohtainen tiedustelu, joka koski vesihuoltoon ja vesien virkistyskäyttöön liittyviä asioita. Vastauksia saatiin 130. Jäsenkirjeissä jaettiin vesien- ja ympäristönsuojeluohjeita ja runsaasti muuta valistusmateriaalia. Maataloutta Enäjärven rannoilla harjoittaville toimitettiin maatalouden vesiensuojeluohjeita.

Yhdistys seurasi tarkasti Sammatin-Karjalohjan kaatopaikan toimintaa sekä ELSA – ratahanketta ja sen rinnalla kulkevaa moottoritiehanketta. Seutukaavaliittojen maavaraukset ratahankkeelle hankaloittivat maankäyttöä monella järven ranta-alueella, rata olisi ylittänyt järven kolmesta kohdasta ja sivusi useaa sen lahtea. 1988 yhdistys antoi TVH:lle pyydetyn lausunnon moottoritiehankkeesta, todeten sen tarpeettomaksi ja luontoa kohtuuttomasti rasittavaksi. Mikäli jokin vaihtoehto valittaisiin, yhdistys piti pohjoisempia vaihtoehtoja järvemme kannalta vähemmän turmiollisina.

Yhdistys seurasi rantojen kaavoitushankkeita antaen niistä pyydettäessä lausuntoja. Kirvesperän rantakaavasta yhdistys valitti lääninhallitukseen, joka kevensi kaavaa. Lauttaveden, Piekkalanniemen, Koivikon, Kiikalan ja Iso-Pirttiniemen sekä Salmen ja Uusitalon kaavahankkeita yhdistys on seurannut antaen kustakin pehmeämpään luonnonkäyttöön tähtäävät lausun-

KUVA Heikki Halttusen arkisto

not. Piekkalanniemen kaavasta valitettiin Korkeimpaan hallinto-oikeuteen asti.

Korkein hallinto-oikeus on Piekkalanniemen kaavasta antamassaan päätöksessä todennut, että kun otetaan huomioon yhdistyksen Enäjärven suojelemiseksi tekemä työ ja toimenpiteet, päätös rantakaavoitusasiassa koskee sillä tavalla yhdistyksen etua ja oikeutta, että yhdistys saa hakea asiassa muutosta vedoten yhdistyksen oikeuden loukkaamiseen. Tämän vuoksi KHO poisti lääninhallituksen päätöksen yhdistyksen valituksen tutkimatta jättämisestä. Näin vahvistettiin yhdistyksen oikeus valittaa järven rantojen kaavoituksesta.

Yhdistys kävi neuvotteluja Imatran Voima Oy:n kanssa suuren siirtovoimalinjan sijoittumisesta järven luusuan kauniissa maisemassa. Tolppien sijoittamisella taattiin rantapuuston säilyminen laskupuron varrella.

Koska Enäjärvi sijaitsi kolmen kunnan ja kahden läänin alueella ja koko vesistöä pitäisi tarkastella kokonaisuutena, niin maaliskuussa 1990 järjestettiin yhdistyksen toimesta Lahnajärvellä Enäjärvi-seminaari, johon kutsuttiin vesi- ja ympäristönsuojelun ja -suunnittelun, maatalouden neuvontajärjestöjen, kuntien ja lehdistön edustajia. Tilaisuuteen saapui lähes neljäkymmentä osallistujaa edustaen kattavasti Enäjärven ja koko Kiskonjoen vesistön suojeluun ja suunnitteluun osallistuvia viranomaisia. Kokouksessa päätettiin jatkaa Enäjärven suojeluun tähtäävää yhteydenpitoa. Lisäksi todettiin, että koko Kiskonjoen vestöalueen käsittävän suojelusuunnitelman tekoon näyttää olevan kiinnostusta myös Enäjärven alapuolisen vesistönosan käyttäjien keskuudessa. Seminaarista oli lukuisia lehtikirjoituksia sekä haastattelu radiossa.

Kun sitten Kiskonjoen vesistötoimikunta aloitti työnsä, oli yhdistyksellä edustajansa sen hallituksessa. Tarkoituksena oli yhteistyössä vesi- ja kalatalousviranomaisten ja alueen yhdistysten kanssa estää Kiskonjoen vesistöalueen pilaantumista ja etsiä keinoja ja yhteistyökumppaneita arvokkaan vesistön pelastamiseksi.

Enäjärven suojeluyhdistys kustansi Kiskonjoen vesistötoimikunnan esitelehtisen 1000 kpl:een painatuskulut kesällä 1992.

Pahat sinileväkukinnat korostivat entisestään laajan yhteistyön tarvetta. Virinnyt yhteistyö johti suureen hoitokalastusprojektiin koko vesistön alueella. Marraskuussa1995 pidettiin Lahnajärvellä yhdistyksen järjestämä neuvottelutilaisuus Enäjärven ravintoketjukunnostuksen aloittamiseksi. Tilaisuuteen osallistui kalatalouden ja ympäristönsuojelun viranomaisia molemmista lääneistä sekä paikallisten kuntien ja kalastuskuntien edustajia. Tilaisuudessa päätettiin ryhtyä kunnostamaan Enäjärveä suojeluyhdistyksen laatiman suunnitelman pohjalta. Projektia veti suojeluyhdistys ja vuoden 1996 aikana toteutettiin tutkimusvaihe, jonka suorittivat pääosin Turun yliopiston Biologian laitos, T:mi Kari Kinnunen sekä Lounais-Suomen ja Uudenmaan ympäristökeskukset.

Vuoden 1997 aikana aloitettiin ravintoketjukunnostuksen suuritöisin vaihe eli hoitokalastus. Hankkeen rahoittajina olivat kunnat ja kalastuskunnat sekä myöhemmin pääosin maakuntaliitot. Petokalaistutukset aloitettiin hoitokalastuksen päätyttyä.

Moottoriveneilyn raju lisääntyminen kapeilla väylillä ja lintujen pesimäaikana sai yhdistyksen anomaan Turun ja Porin sekä Uudenmaan lääninhallituksilta mm. moottoriveneilyä koskevan nopeusrajoituksen (10 km/h) saamiseksi koko järven alueelle. Anomuksen liitteenä oli kalastuskuntien rajoitusta puoltavat päätökset. Taipale-Laidikkeen kalastuskunnan kantana kuitenkin oli vain nopeusrajoitusten suositus. Lääninhallitukset antoivat 28.7 1993 päätökset, jotka kieltävät moottoriveneellä ja muilla koneellisilla kulkuneuvoilla ajamisen suuremmalla nopeudella kuin 10 km/h koko Enäjärven alueella.

Nopeusrajoituspäätöksistä tehtiin useita valituksia Korkeimpaan hallinto-oikeuteen, joka kuitenkin kumosi valitukset.

Enäjärven pohjaeläimistöä tutkittiin kesinä 1996 ja 1999 fil.lis. Lauri Paasivirran toimesta. Tutkimuksen mukaan Isosaaren itäpuoliset ja Uitsalmen länsipuoliset vesialueet ovat pohjaltaan hyvin reheviä. Iso-Selän pohja-alueet ovat reheviä. ♦

Rolf Oinonen

ENÄJÄRVEN SAHA KY

Sahattua, höylättyä ja kyllästettyä puutavaraa.
Sahamaantie 55, 09120 Karjalohja

Simo Westerlund, puh. 0400 470766

Puita vai metsää Enäjärven alueella?

Tässä lehdessä on kirjoitus mökkiläismaanomistajan käyttöön ottamasta metsän jatkuvaan kasvatukseen perustuvasta toimintatavasta omistamallaan alueella. Hatunnosto hyvästä toiminnasta! Sen soisi yleistyvän myös paikallisten ja suurten maanomistajien osalta.

Järvemme lähialueilla on ikävän paljon avohakkuiksi käsiteltyjä alueita. Useimmiten ne on vielä puiden kaadon jälkeen aurattu ennen uuden puuston istutusta. Näin käsitellyt alueet ovat todella pitkään poissa tavallisten ihmisten virkistyskäytöstä. Marjojen keruu ja sienestys eivät onnistu auratussa maastossa, jossa kivet, kuopat ja kannot peittyvät ansoiksi aluskasvillisuuteen. Oikeata entisaikaista monimuotoista metsää on jo vaikea löytää.

Toivottavasti muutos metsien käsittelyssä on vähitellen tulossa, kuten julkisuudessa käydystä keskustelusta voisi arvella.

Enäjärven rantatontit hyväpuustoisia

Enäjärven rannoilla on kuutisen sataa mökkiä. Järvellä veneilevän on vaikea löytää edes rantautumispaikkaa pientä liikkumista varten. Poikkeuksena ovat kuntien omistamat isot vapaat saaret Ison selän alueella. Iso-Pirttiniemessä on länsiosassa luonnonsuojelualue, mutta niemen sisäosat on aikanaan hakattu paljaaksi. Kontinpohjan luoteisrannalla on hieno luonnonsuojelualue, jonka Heikki Willamo on tehnyt tunnetuksi Metsä minussa- kirjallaan.

Nykyisin hienoimmat puustot ovat usein mökkien lähiympäris-

KUVAT Heikki Halttunen

töissä. Usein mökkien omistajat haluavat säilyttää puuston. Tosin viime aikoina on rannoilla yleistynyt tapa kaataa lähes kaikki puut mökin ympäristöstä. Mökit nököttävät sitten orvon näköisinä avomaisemassa.

Monien mökkirantojen puusto on vanhaa ja siten arvokasta luonnon monimuotoisuudelle ja maisemallisesti. Rantametsissä esiintyy runsaasti mm. eri tikkalajeja, peräti pesiviä valkoselkätikkoja myöten; samoin kuin liito-oravia ja koivuhiiriä. Rannoille ja muuallekin voisi jättää kuolevat puut keloontumaan ja pökkelöitymään, jos siitä ei ole tontilla haittaa tai vaaraa. Lahopuista on huutava pula- se on nyt monien eliöryhmien kohdalla kaikkein arvokkain ja kriittisin luonnonvara! Tämähän otetaan huomioon nykyisin myös metsätaloudessa- kelot ja pökkelöt säästetään. Erityisesti isot haavat ovat tärkeitä ekologisesti ja maisemallisesti.

Kaavoitus- ja rakennuslaki sekä kuntien rakentamismääräykset sinänsä estävät tonttien paljaaksihakkuut sekä lisäksi rantaviivan muuttamisen.

Salon alueen suurimmista puista tehdään selvitys

Salon Luonnonmetsäsäätiö (www.salonluonnonmetsasaatio.fi) on viime vuosien aikana etsinyt Salon alueella kasvavia suurimpia puita. Selvitys on lähes valmis, mutta sitä ei ole vielä julkaistu. Selvityksen kokoaja on prof. Juhani Karhumäki.

Enäjärven lähistöllä on joitakin selvitykseen sisältyviä suuria puita. Alueen suurimpia haapoja on Suomusjärven kirkonkylän läheisyydessä ja Salitun niemellä. Salon suurin harmaaleppä on Salitun niemellä. Kiikalan puolella Omenojärveltä pari kilometriä Kiikalan suuntaan on tien oikealla puolella todella suuri kataja, joka on peräti luonnonsuojelulailla suojeltu.

Etsi sinäkin isoja puita!

Mikäli satut löytämään suurina pitämiäsi puita, kannattaa niitä ruveta seuraamaan. Puun koko mitataan ympärysmittana 130 sentin korkeudella maan pinnasta. Suurimmat ja komeimmat puut voisi mitata ja kirjata mökkipäiväkirjaan tai erilliseen vihkoon. Mittauksen voisi toistaa esim. 10 vuoden välein. Seurannalla saisi perspektiiviä puiden kasvuun ja ikään. Valokuvat kannattaa liittää mukaan.

Esimerkkipuita

Salon suurin **harmaaleppä** Salitun niemellä. Ympärysmitta 152 cm.

Suuri **haapa,** ks. seur. aukeama, Salitun niemellä. Haapoja oli alunperin kolme isoa, mutta yksi kaatui myrskyssä parikymmentä vuotta sitten. Kuvassa suurin haapa – ympärysmitta 265 cm.

Suuri **kataja** Kiikalassa. Ympärysmitta 165 cm. ♦

Heikki Halttunen

Kuva Heikki Halttunen

Tuoko Kiskonjoki vaelluskalat Enäjärvelle asti?

Enäjärven horisontista seuraamme mielenkiinnolla, miten Uusi kalatie- hanke etenee Kiskonjoen vesistössä. Vaikka Enäjärvi sijaitsee aivan Kiskonjoen vesistön ylimmillä osilla, koko vesistön suurimpana altaana, voidaan kaikki vesistöön liittyvät kunnostustyöt laskea eduksi myös omalle järvellemme. Ainakin hankkeen vahva eteneminen antaa uskoa, että ympäristöhankkeet etenevät konkreettisesti. Uusi kalatie- hanke on osa Freshabit Life IP -luonnonsuojeluhanketta, jossa on mukana 12 vesistöä ympäri Suomea.

Kiskonjoen osalta kunnostetaan taimenen elinympäristöjä ja poistetaan esteitä kalojen vaelluksen tieltä. Kahdella rakennettavalla kalatiellä on tarkoitus mahdollistaa kaloille vaellus merestä 28 kilometrin reitti Kiskon Kirkkojärvelle ja Kirkkojärvestä edelleen latvavesiin. Salon Seudun Sanomat 24.2.2021: ”Uusi kalatie johdattaa taimenet ja lohet Kiskonjoen latvavesiin”. SSS:n artikkelissa haastatellut asiantuntijat kertovat, että kuluvan vuoden aikana rakennetaan kaksi kalatietä, joista toinen Perniön Kosken voimalaitoksen kohdalle ja toinen ylemmäs Kiskonjoelle ohittaen Hålldammin säännöstelypadon, historiallisesti arvokkaan sulkukanavan. Hålldammin pato, jolla säännöstellään Kirkkojärven virtaamaan, on puolestaan kunnostettu Vuorilinnan Voima Oy:n toimesta 2019. ”Helppokulkuisiksi rakennettavia kalateitä pystyvät käyttämään kaikki kalat, mutta eniten väylän toivotaan houkuttelevan taimenia ja lohia. Varsinkin taimenet ovat toivottuja”, jatketaan artikkelissa. Uusien kalateiden ansiosta voidaan vaelluskalojen olettaa nousevan Kiskonjokeen, jonka vesistöön ovat luontaisesti kuuluneet niin taimen kuin lohikin. Ehkä joskus jopa Enäjärvelle asti?

Tämä toive on vain yhden esteen takana: Sikajärven säännöstelypato säätelee Nummijärven alapuolella sijaitsevan Sikajärven pintaa. Vesi syöksee Sikajärvestä Kärkelän ruukin koskiin sellaisella voimalla ja pudotuskorkeudella ettei voimakkainkaan kala siitä ylös pääse. Enäjärven suojeluyhdistys aikoo tehdä vesiviranomaisille selvityspyynnön asiassa eli onko kalatie teknisesti mahdollinen ja mitä maksaa.

Sikajärvestä on helppo reitti Nummijärven läpi Enäjärvestä laskevaan Myllyojaan ja siitä Enäjärveen ja kenties siihen pohjoisesta ja idästä laskeviin puroihin. Myllyojan jyrkkää koskea on jo aiemmin muotoiltu kalan nousua helpottavaksi ja Myllyojassa on runsaasti kutupaikkoja, vain soraistusta vailla.

Lounais-Suomen kalatalousalueessa on vireillä yhteistyöhanke naapurikalatalousalueen kanssa kalaväylän laajentamiseksi Kiskonjoen suussa, mikä helpottaisi vaelluskalojen nousua merestä. Luonnonvarakeskus on valmis istuttamaan uhanalaisia ankeriaita Kiskonjoen järviin jo nyt. Ankeriaat kasvavat hitaasti ja lähtisivät Sargassomeren vaellukselleen vasta vuosien kuluttua. Nyt suunniteltu kalatie tarjoaisi laskeutuville ankeriaille lohen smolteille turvallisen ohitusväylän voimalaitoksen silppuavien turbiinien ohi. ♦

Teksti: Hannu Lumme ja Rolf Oinonen
Kuvat: Hannu Lumme



Kuvia Sikajärven könkäältä.

Näkymä Hiilimäeltä Enäjärvelle

Hiilimäellä siirryttiin jatkuvaan kasvatukseen

Enäjärven koilliskulmassa kohoaa Hiilimäki noin 70 metriä järven pinnan yläpuolelle. Tämän kallioisen mäen yläosa on varsin vanhaa harvaa metsää, joka ei ole metsätalouden käytössä. Hieno paikka. Tämän lakiosan pohjoispuolella tuli ajankohtaiseksi harvennushakkuu. Sen toteutus koetettiin sopeuttaa nykyaikaan.

Asiantuntijoiden keskuudessa keskustelu metsän eri käsittelytavoista jatkuu vilkkaana. Joukko kriitikoita on vaatinut siirtymistä jatkuvaan kasvatukseen. Metsäala asiantuntijoineen uskoo laajasti edelleen päätehakkuumalliin, joka johtaa tasaikäiseen metsään. Metsälain muutos, joka sallii jatkuvan kasvatuksen menetelmänä, tuli voimaan 2014. Eduskuntaan on jätetty 2019 kansalaisaloite, jonka mukaan ”valtion omistamilla alueilla ei jatkossa olisi pääsääntöisesti sallittua suorittaa metsälaissa tarkoitettuja uudistushakkuita. Käytännössä muutos tarkoittaisi siirtymistä avohakkuista ja voimaperäisistä kasvatushakkuista jatkuvapeitteisen metsänkasvatuksen menetelmiin.”

Metsänhoitomenetelmät vaikuttavat laajasti luontoon, talouteen, maisemaan ja metsän virkistyskäyttöön. Vesien suojelun näkökulmasta avohakkuu ja mahdollinen maan muokkaus tuottaa enemmän vesistöä kuormittavia valumia. Ilmaston muutos on tullut syliimme hoidettavaksi. Sen hallinnassa kamppailevat hiilen sitominen lyhyellä ja pitkällä aikavälillä sekä teollisuutemme puun saanti. Luonnon monimuotoisuus on toinen suuri teema. Siitäkin eri mieltä saattavat olla vaikkapa perhosihmiset ja kaikkien lajien runsautta silmällä pitävät.

Harvennushakkuu kohdistui Hiilimäen tuntumassa olevalla metsätilallamme useaan keski-iältään yli 40 v ikäiseen kuvioon. Käytännössä tässä vaiheessa voitiin vielä valita johtaako käsittely aikanaan avohakkuuseen, jota päätehakkuuksikin kutsutaan. Vai käännetäänkö suunta jatkuvaan kasvatukseen. Erilaisten vaikutusten, tarpeiden ja tunteiden ristipaineissa päädyimme tekemään näille kuvioille selkeän päätöksen: siirrymme jatkuvaan kasvatukseen. Päätöksen teossa oli käytännön apuna metsänhoitoyhdistys, joka pystyi kaupunkilaisille metsäomistajille selvittämään keinot miten edetään, mihin ne johtavat ja mitkä ovat riskit ja mahdollisuudet.

Metsänhoitoyhdistys hoiti puun myynnin usealle ostajalle pitämällä kaatotyöt ja logistiikan ohjauksessaan. Maasto tässä kohteessa on osittain aika hankalaa poimintahakkuuseen. Metsäkoneen kuljettajalta edellytetään hyvää ammattitaitoa ja yhteistyökykyä. Yleensähän isoja koneita käyttävätkin pitkäpinnaiset ihmiset. Metsänhoitaja Pertti Vuoriston ja metsäkoneen kuljettaja Kalle Saaren osaamisella tehtiin se, mikä oli näissä olosuhteissa mahdollista. Pienillä aukoilla ja metsäkoneen ajourilla taimettumiselle luotiin mahdollisuus. Tässä menettelytavassa jätettiin kasvamaan puita, joiden vihreän osan riittävyys parempaan kasvuun on yksi tehdyn valinnan riskeistä. Ajouralle syntyvän uuden kasvuston suojelu edellyttää aikanaan uuden ajouran löytämistä. Siksi helpompi maasto antaa jatkuvalle kasvatukselle paremmat edellytykset.

Kiipeämällä Hiilimäelle ei näe tulevaisuuteen. Ajatuksien kirkastamiseen se on kuitenkin hyvää lääkettä. ♦

Teksti ja kuvat: Seppo Siivola

Lakiosan metsätyyppi

KUVA Lea Siivola

Jääpuikkoja Enäjärven rantakallioilla.

Kalastuslupamyyjiä

Enäjärven osakaskuntien ja kalastusyhdistyksen kalastuslupia myyvät henkilöt tai toimipaikat ovat tänä vuonna todennäköisesti alla olevat (osakaskunnat eivät ole vielä pitäneet kokouksiaan). Huomaathan, että Enäjärven kalastusyhdistyksen luvat kattavat koko Enäjärven lukuunottamatta Sammatin Kiikalan kalastuskuntaa, jonne hankitaan omat luvat. Koronauhan vuoksi ottakaa ensin yhteyttä puhelimitse tai tekstiviestillä.

Enäjärven kalastusyhditys (Taipale-Laidikkeen, Salitun, Salmen, Sakkolan, Must-lahden ja Nummijärven osakaskunnat)	Suomusjärven Kukkapuoti, Kitulantie 7 Reijo Rantalaiho, Ihantolantie 381 Kikka Pätilä, Nummijärventie 719 soitto ensin Ellan kukka, Keskustie 57 Unkan baarin tiloissa, soitto ensin, aukioloajat vaihtelevat	050 560 6905 041 4618514 044 3358163 040 0475272
Kiikalan osakaskunta	Lasse Kallio, Uimarannantie 11 Lasse Alén, Junnintie 77 Helmi Nieminen, Nummilantie 42 A	050 566 6637 040 047 1376 040 763 9423

TOINEN VINKKELI RAKENNUS-HOMMIIN.

Me Vesivekillä uskomme, että tekemisistään pitää kantaa vastuu. Tarjoamme remonteillemme markkinoiden kattavimman takuun, sillä helppoahan se on mennä takuuseen oman tehtaan tuotteista ja omien ihmisten työn jäljestä. Se vastuullisen tekemisen asenne ulottuu nyt myös salaojaremontteihin, sillä haluamme tarjota asiakkaille kaikki palvelut katosta ränneihin ja salaojiin, yhdestä numerosta.

019-211 7390
vesivek.fi

Takuulla vastataan.

VESIVEK

Enäjärven tulvakartoitus

Vuoden 2019–2020 talvi oli hyvin sateinen ja lauha. Uudenmaan ELY-keskukselta saatujen tietojen mukaan marraskuun ja maaliskuun välinen sadanta oli suuruusluokkaa 400–500 mm, kun pitkän ajan keskimääräinen sadanta samalla aikavälillä on suuruusluokkaa 250 mm. Vedenpinnat nousivat silloin Enäjärvellä samoin kuin muualla Lounais-Suomessa poikkeuksellisen korkealle. Suurin vedenkorkeus Enäjärvellä mitattiin vuonna 2020 maaliskuun alkupuolella Uitsalmen asteikolla N_{60}+58,12 m.

Vesi uhkasi silloin 1–2 vapaa-ajan kiinteistöä ja joitain saunoja. Tulva nousi useissa paikoissa yksityisteille ja haittasi liikkumista. Vuosijaksolta 1977–2020 käytössä olevien Uitsalmen vedenkorkeushavaintojen perusteella kyseisen korkeuden toistuvuus on keskimäärin kerran 30 vuodessa (1/30 v). Tänä talvena korkein veden korkeus oli marraskuun -joulukuun vaihteessa Uitsalmen asteikolla N_{60}+57,77 m. Järvi jäätyi tänä vuonna tammikuun alkupuolella. Tulvariskiä ei ole ollut.

Uudenmaan ja Varsinais-Suomen ELY-keskukset selvittivät/selvityttivät viime vuoden aikana rekisteröimättömän Enäjärven tulvantorjunta c/o Raimo Laakian pyynnöstä Enäjärven lasku-uomaan vuonna 2018 rakennetun pohjapadon vaikutusta järven tulvavedenkorkeuksiin sekä mahdollisia tulvariskien hallintatoimenpiteitä Enäjärvellä.

Insinööritoimisto Pekka Leiviskän selvityksen mukaan Enäjärvellä olisi keskimäärin kerran sadassa vuodessa (1/100 v) toistuvalla tulvakorkeudella N_{60}+58,26 m puolenkymmentä vapaa-ajan rakennusta ja useita saunoja ja varastoja, jotka saattaisivat kärsiä tulvavahinkoja. Tällaisilla tulvilla useita mökkitieyhteyksiä katkeaisi kokonaan. Työ sisälsi tulvien leviämiskartat järven rannoilla eri tulvan toistuvuuksilla.

Selvityksessä tutkittiin lisäksi mallilaskennalla pohjapadon vaikutusta tulvakorkeuksiin. Pato toimii lupahakemuksen mukaisesti. Tulvatilanteissa järven vedenkorkeudet määräytyvät pelkästään järven lasku-uoman vetokyvyn perusteella kuten ennen padon rakentamistakin. Selvityksen mukaan järven lasku-uomaan rakennetulla pohjapadolla ei ole ollut nostavaa vaikutusta Enäjärven tulvavedenkorkeuksiin.

ELY-keskukset teettivät Insinööritoimisto Pekka Leiviskällä vielä jatkoselvityksen Enäjärven tulvakorkeuksien alentamiseksi. Siinä tarkasteltiin lasku-uoman avartamista perkaamalla uoman pohjaa ja reunoja. Tulvakorkeuksien alentaminen 10 cm:llä voitaisiin saavuttaa perkauksella, jossa maata jouduttaisiin kaivamaan 350–500 m^3 ja tietä siirtämään. Lasku-uoman perkaus vaatisi aluehallintoviraston luvan, eikä luvan saaminen ole varmaa, sillä perkaus aiheuttaisi haittaa myös alapuolisessa vesistössä Nummijärven alueella ja alentaisi Enäjärven keskivedenkorkeutta.

ELY-keskukset ei pidä Enäjärven lasku-uoman ruoppausta kannatettavana toimenpiteenä saavutettaviin hyötyihin nähden koko vesistöalueen näkökulmasta, koska se hankaloittaa tulvatilanteita järven alapuolisessa vesistönosassa. ELY-keskusten käsityksen mukaan Enäjärven tulville alttiiden rantakiinteistöjen tulvariskien hallintaa pitäisi edistää kiinteistökohtaisilla tulvasuojauksilla kiinteistönomistajien toimesta.

ELY-keskuksilla on tarkoitus vielä yhteistyössä Salon ja Lohjan kaupunkien kanssa kartoittaa tarkemmin tulvariskissä olevat rantakiinteistöt Enäjärven tulvariskikarttojen laatimiseksi.

Enäjärven suojeluyhdistyksen hallitus pitää pohjapadon aikaansaamista ja tulvariskikarttojen laatimista hyvänä asiana. ♦

Lea Siivola

Kuva Veli-Pekka Väisänen

Luistinkenttä talvella 2021 Lampaanpääntie saaren pohjoispuolella.

Kaivonporaus Dahlbom Oy

KAIVONPORAUS DAHLBOM OY
DAHLBOMS BRUNNSBORRNING AB

- Maalämpö
- Porakaivot
- Pumput ja vedenkäsittely

044 592 0788 www.dahlbom.fi

Vesillä liikkuminen

Uusi mökkeilykausi vesillä liikkumisen riemuineen on taas koittamassa. Kuten tavaksi on tullut, Suojeluyhdistys haluaa taas kerrata veneilyyn ja vesiskoottereiden käyttöön liittyviä seikkoja.

Huomaavaisuus muita vesilläliikkujia ja rannalla oleskelevia kohtaan, sekä järvemme herkän luonnon huomioiminen saavat aikaan mukavan kesän kaikille. Sellaistahan me kaikki kaipaamme korona-ajasta toipuaksemme.

Huomioi nopeusrajoitus 10 km/h, joka on voimassa koko Enäjärven alueella. Luonnollisesti rajoitus on voimassa kaikille vesikulkuneuvoille, myös vesiskoottereille. Vältä kaikkea turhaa ja varsinkin edestakaista ajelua moottoroiduilla vesikulkuneuvoilla. Järvemme on monin kohdin hyvin kapea, ja etäisyydet rantoihin jäävät lyhyiksi. On hyvän vesillä liikkumisen etiketin mukaista huomioida rannalla ja laitureilla olevat naapurit ja kaikki järvestä nauttivat lähimmäisemme. Pidä siis etäisyyttä asutuille rannoille ja vältä turhaa meluamista. Huomioi lintujen ja kalojen lisääntymisajat ja anna koko kauniille järviluonnollemme sen ansaitsema arvo ja rauha pitämällä huolta siisteydestä. Jos mahdollista, siirry polttomoottorista sähkömoottoriin tai vielä mieluummin souda, melo tai purjehdi.

Miten sitten liikutkin vesillä, liiku turvallisesti ja muut huomioiden. Muista veneilyn turvavarusteet.

Kannattaa myös tutustua uuteen vesiliikennelakiin, joka astui voimaan 1.6.2020. Tietoa asiasta esimerkiksi Traficomin sivuilta. ♦

Dronet

Uudet yhteiseurooppalaiset dronesäännöt ovat astuneet voimaan tämän vuoden alusta, ja dronekäyttäjiä velvoitetaan rekisteröitymään, perehtymään itse lennättämiseen sekä suorittamaan teoriakokeen. Rekisteröintiä ei tarvita, kun dronen paino on alle 250 g eikä laitteessa ole kameraa tai muuta tallennusvälinettä. Myöskään lennätettävät lelut tai kevyet siimalennokit eivät tarvitse rekisteröintiä. Mutta kaikki kameralliset tai muun tallennusvälineen sisältävät lentolaitteet on siis rekisteröitävä ja laitteen painosta sekä ominaisuuksista riippuen on laitteen käyttöön oltava myös asianmukainen koulutus.

Sivuilla Droneinfo.fi on aiheesta seikkaperäistä tietoa.

Suojeluyhdistys vetoaa, että Enäjärven alueen drone-harrastajat toimivat vastuullisesti, uusien sääntöjen mukaan, eivätkä lennätä dronea asutuilla rannoilla ja tonteilla. Kun lennätät, älä häiritse lintuja ja niiden pesimistä. ♦

Kiskon Sähkötyö Oy
Puh. 045 112 5452
Arto Alho

Suunnitteletko ulko-/sisämaalauksia, tapetointia tai jotakin muuta

Kaipaako kotisi, mökkisi, ulkorakennuksesi, pihasaunasi, aitasi tai laiturisi uutta maalia pintaan tai onko kyseessä uudiskohde?

Meiltä saat koko paketin! Luomme yhdessä aluksi maksuttoman suunnitelman halutulle kohteelle.

Kauden 2021 ulkomaalaustyöt myydään nyt, toimithan ripeästi. Säät suosivat nopeimpia!

Työstämme saat myös kotitalousvähennyksen!

Ota rohkeasti yhteyttä!

p. 044 52 72 548/Sari saripohjola@hotmail.com

Toimitamme kohteeseen: telineet, suojaukset, pesut, välineet, maalit, ja tekijät.

Nettisivutuki

ESY:n hallitus haluaa kehittää tiedottamista entisestään ja tavoittaa jäsenkunnan mahdollisimman laajasti. Siksi hallitus toivoo, että jäsenet ilmoittaisivat sähköpostiosoitteensa yhdistyksen sihteerille helsu1957@gmail.com mikäli sähköpostiosoitetta ei ole vielä ilmoitettu. Näin voimme pitää jäsenistön ajan tasalla mahdollisista muutoksista vuosikokousten ja tapahtumien osalta. Virallinen tiedotuskanavammehan on jäsenlehti, joka ilmestyy kaksi kertaa vuodessa. Nettisivujamme www.enajarvi.fi pidämme yllä ja päivitämme aina mahdollisuuksien mukaan. Lisäksi olemme Facebookissa.

Olisi hienoa, jos jäsenistöstämme löytyisi vapaaehtoista apua netti-kotisivujemme ja Facebook -sivujemme ylläpitoon. ESY:n hallitus on järjestänyt teknisen ylläpidon, mutta toivomme löytävämme henkilön, joka voisi yhteistyössä hallituksen ja jäsenlehden toimituskunnan kanssa huolehtia sivujemme sisällöstä ja niiden kehittämisestä. Tule mukaan vapaaehtoistyöhön Enäjärven suojeluyhdistyksessä! ♦

Nopeusrajoitukset

Yhdistyksen hallitukselle on viime kesän aikana ja talvellakin toimitettu viestejä nopeusrajoituksen toistuvasta rikkomisesta järvellä. Hallituksen on mm. toivottu selvittävän miten poliisin saisi puuttumaan asiaan.

Hallitus on käsitellyt asiaa kokouksessaan ja todennut toistaiseksi vielä tyydyttävän asiasta valistamiseen ja hyvän käyttäytymisen korostamiseen. Toivomme siis kaikilta järvellä liikkuvilta nopeusrajoituksen noudattamista ja maltillista käyttäytymistä, jottei tarvitsisi ryhtyä järeämpiin toimiin. ♦

KAI LÖNNQVIST

KAIVUU- JA MAANSIIRTOTYÖT
050 345 1817

Hallitus 2021

Heikki Halttunen	puheenjohtaja	heka.halttunen@gmail.com	09 537 176 050 554 6600
Hannu Lumme	varapuheenjohtaja	hm.lumme@gmail.com	050 565 5550
Helena Olkinuora	sihteeri, rahastonhoitaja	helsu1957@gmail.com	040 563 9839
Erkki Arvola	jäsen	erkki.arvola@jfp.fi	050 571 3617
Jouko Laitinen	jäsen	laitinen.jouko@gmail.com	050 596 7031
Maarit Leino	jäsen	maarit.leino02@gmail.com	045 662 8801
Keijo Liski	jäsen	liski.keijo@gmail.com	040 553 0003
Rolf Oinonen	jäsen	rolf.oinonen@gmail.com	040 839 8528
Lea Siivola	jäsen	lea.siivola@outlook.com	09 464 337 040 510 7008

Enäjärven suojeluyhdistys ry:n kotisivut www.enajarvi.fi

A
Posti Oy

Posti Green

KUVA Heikki Halttunen

Jäsenmaksu vuodelta 2021

Yhdistyksen vuosikokous vahvisti 26.09.2020 jäsenmaksun perusmaksuyksiköksi vuodeksi 2021 15 euroa. Jäsenmaksu on siten 15 euroa, perheenjäseniltä saman verran ja yhteisöjäsenmaksu 150 euroa vuodelta 2021.

Yhdistyksen tilinumero: Länsi-Uudenmaan Säästöpankki FI46 4006 0010 0399 78

Tämä jäsenkirje on postitettu lähes 500 talouteen ja samalla viitenumerolla voi maksaa myös kaikkien perheenjäsenten jäsenmaksut (jäsenmaksulomake alla). Ilmoita sihteerille mikäli yhteystietosi ovat muuttuneet.

Hallituksen päätöksen mukaan 2 vuotta jäsenmaksunsa maksamatta olevat jäsenet katsotaan eronneeksi yhdistyksestä.

Saajan tilinumero Mottagarens kontonummer	IBAN FI46 4006 0010 0399 78	BIC	
Saaja Mottagare	Enäjärven suojeluyhdistys ry Ihantolantie 380, 25410 Suomusjärvi	**Yhdistyksen jäsenmaksu 2021** Henkilö 15 € Yhteisö 150 €	
TILISIIRTO. GIRERING Maksajan nimi ja osoite Betalarens namn och adress Allekirjoitus Underskrift		Viitenumero Ref. nr	
Tililtä nro Från konto nr		Eräpäivä Förfallodag 23.4.2021	Euro

Maksu välitetään saajalle maksujenvälityksen ehtojen mukaisesti ja vain maksajan ilmoittaman tilinumeron perusteella.
Betalningen förmedlas till mottagaren enligt villkoren för betalningsförmedling och endast till det kontonummer som betalaren angivit.